



MUNICIPALIDAD DE
VILLA EL SALVADOR

Presupuesto Participativo 2013

CARTILLA
ORDENANZA
MARCO
DEL PRESUPUESTO
PARTICIPATIVO

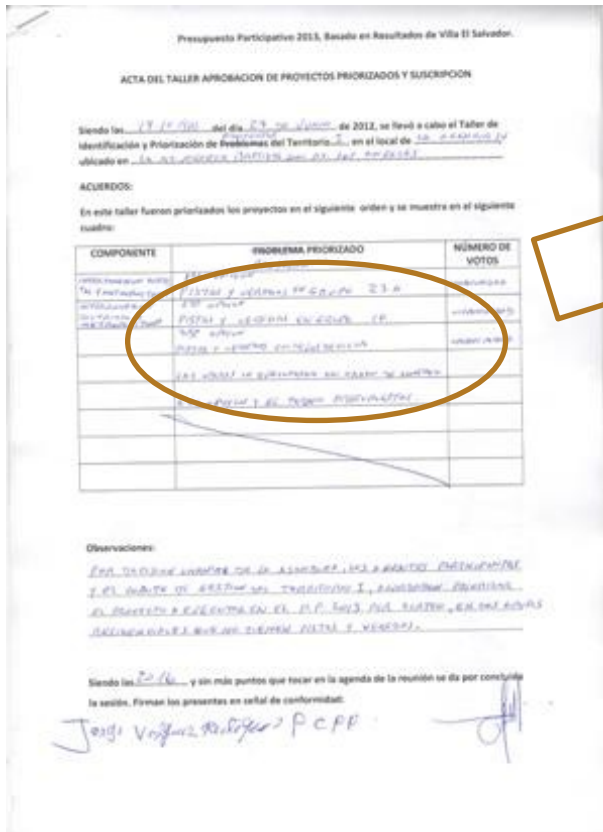
www.munives.gob.pe
opp@munives.gob.pe
participacionciudadana@munives.gob.pe

con Guido
Sumate
al cambio...



GERENCIA DE
PLANEAMIENTO Y
PRESUPUESTO
PRESENTACIÓN
DE PROYECTOS
APROBADOS EN
EL
PRESUPUESTO
PARTICIPATIVO
2013, BASADO
EN RESULTADOS

TERRITORIO 1.



TERRITORIO	TECHO PRESUPUESTAL	COMPONENTE	PROYECTOS
T1	S/. 682 197	Interconexión Distrital y Metropolitana.	<p>Por orden de Prioridad:</p> <ol style="list-style-type: none"> 1. Pavimentación de Calles Internas y Veredas en el grupo 23 A 2. Pavimentación de Calles Internas y veredas en el grupo 10 3. Pavimentación de Calles Internas y Veredas en la zona de "Hijos de Villa".

Grupo 23 A



Grupo 10

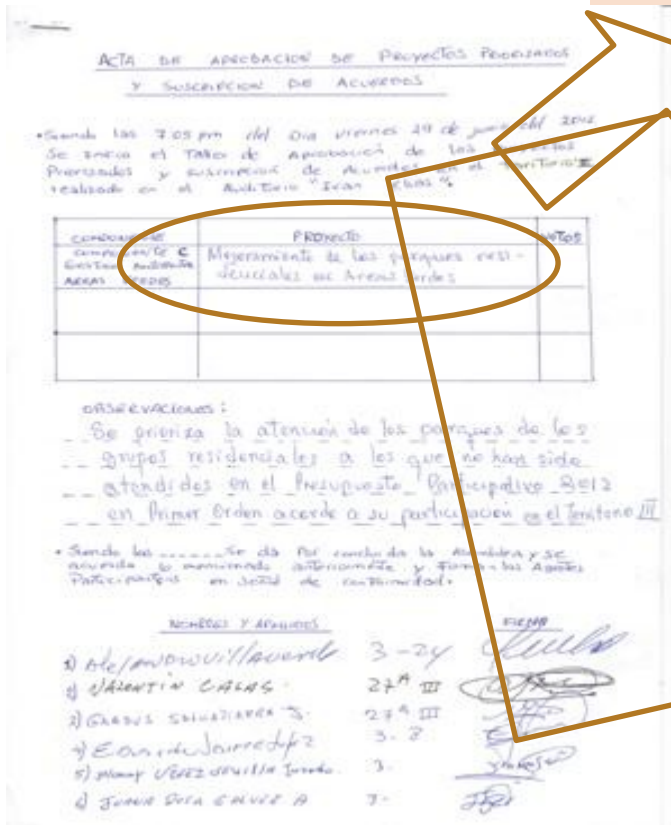


A.H. Hijos
de Villa



TERRITORIO 3

TERRITORIO	TECHO PRESUPUESTAL	COMPONENTE	PROYECTOS
T3	S/. 574 431	Gestión ambiental de las Áreas Verdes	Mejoramiento de Parques Centrales de los Grupos Residenciales del Territorio III



Observación: se seleccionará a los Grupos Residenciales a beneficiar en función de su nivel de participación y necesidades de áreas verdes, ejecutándose hasta agotar el techo presupuestal asignado al territorio.

TERRITORIO 4

TERRITORIO	TECHO PRESUPUESTAL	COMPONENTE	PROYECTOS
T4	S/. 874 101	Interconexión Distrital y Metropolitana.	Pavimentación de la Av. F, Parcela 3C, Príncipe de Asturias en el Territorio IV.

Presupuesto Participativo 2011, Basado en Resultado de Villa El Salvador

ACTA DEL TALLER DE APROBACION DE PROYECTOS PRIORIZADOS Y SUSCRIPCION DE ACUERDOS

Siendo las 7:45 PM. del día Jueves 28. de Junio del 2012, se llevó a cabo el Taller de Aprobación de Proyectos Priorizados y Suscripción de Acuerdos del Territorio IV en el local de la Agencia Municipal N°2, ubicada en la Avenida Guardia Republicana SN

ACUERDOS

En este taller fueron priorizados los problemas de acuerdo al siguiente cuadro:

COMPONENTE	PROBLEMA PRIORIZADO	NÚMERO DE VOTOS
INTERCONEXION DISTRICTAL Y METROPOLITANA	Pavimentación Av. F - Parcela 3C - Príncipe de Asturias	011
INTERCONEXION DISTRICTAL Y METROPOLITANA	Av. Las Dunas - Calle H - Barrio 4	008
INTERCONEXION DISTRICTAL Y METROPOLITANA	Naciones Unidas - Sector 2 - Barrio 1	006
INTERCONEXION DISTRICTAL Y METROPOLITANA	Mejoramiento de Pistas Sector 1 - Barrio 2 - IV Etapa.	006

Observaciones:

Siendo las 10:25 PM. y sin más puntos que tocar en la agenda de la reunión se da por concluida la sesión. Firman a continuación los presentes en señal de conformidad:

NOMBRES Y APELLIDOS	CARGO	FIRMA
Juan Carlos Ponce	Presidencia	[Firma]
Tania Antonia Santa Novena	SECRETARIA DE ACTAS	[Firma]
Sonia Elizabeth Ruiz Villalta	SECRETARIA	[Firma]
[Firma]	SECRETARIA	[Firma]
Robert Carlos Rosillos	SECRETARIA	[Firma]



Código SNIP del Proyecto de Inversión Pública:

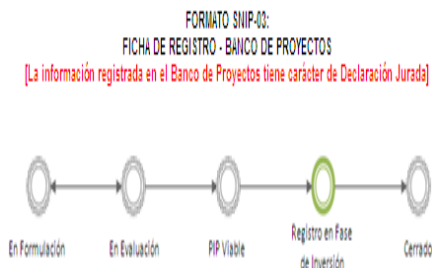
195842

Estado: ACTIVO, PERFIL APROBADO

Nivel Min. Recom. OPI: PERFIL

Estado de Viabilidad: VIABLE REGISTROS EN LA FASE DE INVERSION DOCUMENTOS DE VIABILIDAD

Designación de la Viabilidad: OPI MUNICIPALIDAD DISTRITAL DE VILLA EL SALVADOR



Este proyecto ya cuenta con perfil viable: «Mejoramiento de la accesibilidad vial y peatonal en el A.H. Príncipe de Asturias, distrito de Villa El Salvador». Con código SNIP: 195842

Fecha de la última actualización: 27/12/2011

1. IDENTIFICACIÓN

1.1 Código SNIP del Proyecto de Inversión Pública: 195842

1.2 Nombre del Proyecto de Inversión Pública: MEJORAMIENTO DE LA ACCESIBILIDAD VIAL Y PEATONAL EN EL A.H. PRINCIPE DE ASTURIAS, DISTRITO DE VILLA EL SALVADOR - LIMA - LIMA

1.3 Responsabilidad Funcional del Proyecto de Inversión Pública:

Función	10 VIVIENDA Y DESARROLLO URBANO
Programa	041 DESARROLLO URBANO
Subprograma	0060 PLANEAMIENTO Y DESARROLLO URBANO
Responsable Funcional (según Anexo SNIP 04)	VIVIENDA, CONSTRUCCION Y SANEAMIENTO

1.4 Este Proyecto de Inversión Pública NO pertenece a un Programa de Inversión

1.5 Este Proyecto de Inversión Pública NO pertenece a un Conglomerado Autorizado

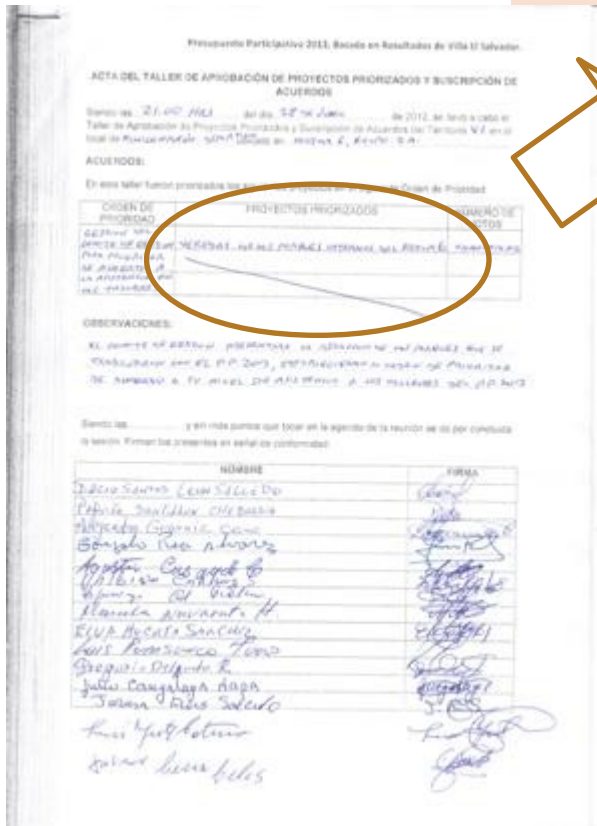
1.6 Localización Geográfica del Proyecto de Inversión Pública:

Contempla el asfaltado de la Calle F y la construcción de Muros de Contención.

El expediente técnico se haría específicamente para la calle F.

TERRITORIO 6

TECHO PRESUPUESTAL	COMPONENTE	PROYECTOS
S/. 613 824	Gestión ambiental de las Áreas Verdes	Implementación de veredas de los Parques Internos de los Grupos Residenciales 10; 08; 11; 4A; 05; 12; 01 y 6A del Territorio VI.



MAPA TERRITORIO VII



Av.
José
Olaya

Av.
Talara

Av.
200
millas



Calle 13



Calle 25



CALLE 6

